








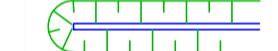
























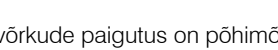

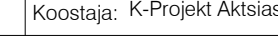



TINGMÄRGID

-  Planeeringuala piir
-  Katastriüksuse piir
-  Planeeritud krundi piir
-  Krundi positsiooni number
-  Planeeritud maapealne hoonestusala
-  Olemasolev autoliikluse ala
-  Olemasolev kergliikluse ala
-  Planeeritud autoliikluse ala
-  Planeeritud kergliikluse ala
-  Planeeritud kraav
-  Planeeritud trüüp
-  Puurkaev
-  Põhjaveehaarde sanitaarkaitseala
-  Saue valla üldplaneeringu järgne rohekoridor
-  Elektrihüliini ehituskeeluala äärmisest juhtmest 10 m
-  Alajaama kaitsevöönd 2 m
-  Ühiskanalisatsiooni rooveepumpja kuja 10 m
-  Tehnovõrguservituudi vajadusega ala
-  Planeeritud maa-alaune B-kat (0,1 kuni 5 bar) gaasitorustik
-  Planeeritud veetoru
-  Planeeritud puurkaev
-  Planeeritud hüdrant
-  Hüdrandi tööraadius
-  Planeeritud roovekanalisatsioonitoru
-  Planeeritud surve roovekanalisatsioonitoru
-  Planeeritud roovekanalisatsiooni pumpila
-  Planeeritud roovee akumuleerimise mahuti
-  Planeeritud sademevee kanalisatsioonitoru
-  Planeeritud tänavavalgustuse kaablikoridor
-  Planeeritud keskpinge kaablikoridor
-  Planeeritud madalpinge kaablikoridor
-  Planeeritud elektri jaotus- ja liitumiskilbid
-  Planeeritud trafolaajam
-  Planeeritud sidekanalisatsioon
-  Planeeritud Enefit Connect OÜ sidekaabel
-  Planeeritud Enefit Connect OÜ sidejaotuskapp
-  Planeeritud Enefit Connect OÜ sideliitumispunkt

Märkused:
 1. Tehnovõrkude paigutus on põhimõtteline ning täpsustab ehitusprojekti.
 2. Teede ja tänavate lahendus on illustratiivne ning täpsustab ehitusprojekti.

Maudstatuse:	Kuupäev	Maudstatuse kirjeldus
Geolaud:	Koostaja: K-Projekt Aktsiaselts	Töö nr: 22043 Mõeldatut: 05.2022

 K-Projekt Aktsiaselts Ahtu tn 15 Tallinn 10151 Eesti tel +372 626 4100 kprojekt@kprojekt.ee		Projekt nr: Koidu Küla Koru ja Väike-Koru katastriüksuste ja lähiala detailplaneering
Projektdirektor: E. Kask Projektleija: N. Kovtunova Projektleija: S. Voznjuk Projektleija: A. Koppel	Okeeri osakond: Saue vald, Koidu küla	Joone nr: Tehnovõrkude koondplan
Fail nr: 17020_DP.dwg	Koostatud: 26.01.2024	Töö nr: 17020
		Joone tüüp (nr - veer deq): DP-4
		Staatus: DP
		Mõõtkava: 1:1000